


<div> <div>Vypracovala</div> <div>Zodpovědný projektant</div> <div>Zodpovědný zástupce</div> <div>Kontrola</div> </div> <div> <div></div> <div></div> <div></div> <div></div> </div>	<div>  <p>agroprojekce Litomyšl s.r.o.</p> <p>ROKYCANOVA 114/IV 566 01 VYSOKÉ MÝTO tel. 465 423 691-2 E-mail: agroprojekce@agroprojekce.cz</p> </div>
<div> <div>Kraj: Liberecký</div> <div>PÚ s RP: Semily</div> </div>	
<div>OÚ: Nová Ves nad Popelkou</div>	
<div>Investor: ČR – Státní pozemkový úřad, Semily</div>	
<div> <div>Akce:</div> <div> Zpracování PD pro realizaci části LBK 3 a části LBK 4 v k. ú. Nová Ves nad Popelkou </div> </div>	
<div>Obsah: A. Průvodní list</div>	<div>Paré č.1</div>

## **A. PRŮVODNÍ LIST**

### **A.1 Identifikační údaje**

#### **A.1.1 Údaje o stavbě**

- a) **název stavby:** Zpracování PD pro realizaci části LBK 3 a části LBK 4 v k.ú. Nová Ves nad Popelkou  
b) **místo stavby – kraj:** Liberecký  
**katastrální území:** Nová Ves nad Popelkou  
**parcelní čísla pozemků:** 5045, 5084  
c) **dílčí část stavby - neobsahuje**  
d) **předmět dokumentace - nová stavba**



#### **A.1.2 Údaje o stavebníkovi**

Česká republika - Státní pozemkový úřad  
Sídlo: Husinecká 1024/11a, 130 00 Praha 3  
Krajský pozemkový úřad pro Liberecký kraj,  
Adresa: U Nisy 745/6a, 460 57 Liberec  
Pobočka Semily  
Adresa: Bítouchovská 1, 513 01 Semily

Zastoupený: Ing. Dášou Zemanovou, vedoucí Pobočky Semily  
Ve smluvních záležitostech oprávněn jednat: Ing. Dáša Zemanová, vedoucí Pobočky Semily  
V technických záležitostech oprávněn jednat: Jiří Hořák, rada, Pobočka Semily



#### **A.1.3 Údaje o zpracovateli dokumentace**

Jméno: Agropojekce Litomyšl, spol. s r.o.  
Sídlo: Rokycanova 114  
566 01 Vysoké Mýto  
IČO: 64255611

Statutární zástupce:	Ing. Jakoubek Jaroslav - jednatel společnosti
Odpovědný projektant:	 ČKA 03693 autorizovaný projektant územních systémů ekologické stability
Kontrola:	 ČKA 02328 autorizovaný projektant územních systémů ekologické stability

### **A.2 Seznam vstupních podkladů**

**Podklady získané na základě povolení záměru včetně související ověřené dokumentace.**

- Územní plán Nová Ves nad Popelkou, Urbanplan, spol. s r.o.,  7/2014
- KoPÚ v katastrálním území Nová Ves nad Popelkou a části k. ú. Ústí u Staré Paky: Plán společných zařízení,  1/2010
  - Rekognoskace terénu
  - Informace správců o existenci sítí
  - Mapový podklad Zabaged 1 : 10 000
  - požadavky zadavatele a dalších orgánů během projednávání „tužkového“ řešení

---

### **A.3 Členění stavby na objekty a technická a technologická zařízení**

**Základní členění a označení stavebních objektů, inženýrských objektů, technických nebo technologických zařízení je shodné s předchozím stupněm projektové dokumentace, pokud v něm bylo vyžadováno. Neobsahuje**